

Große Kreisstadt Delitzsch

Flächennutzungsplan

Steckbriefe zu den Ortsteilen

Bearbeitungsstand: 28.10.2022



BjörnSEN Beratende Ingenieure Erfurt GmbH
Niederlassung Leipzig
Dohnanyistr. 28, 04103 Leipzig
Telefon +49 (0) 341 962759-0, bce-leipzig@bjoernsen.de
10/2022, EN, JH, PC, 201939065

Inhaltsverzeichnis

1	Ortsteil Benndorf	1
2	Ortsteil Werben	2
3	Ortsteil Laue	3
4	Ortsteile Poßdorf	4
5	Ortsteil Spröda	5
6	Ortsteil Beerendorf mit Beerendorf-Ost	6
7	Ortsteil Döbernitz	7
8	Ortsteil Zschepen	8
9	Ortsteil Selben	9
10	Ortsteil Brodau	10
11	Ortsteil Gertitz	11
12	Ortsteil Kertitz	12
13	Ortsteil Storkwitz	13
14	Ortsteil Schenkenberg	14
15	Ortsteil Rödgen	16
16	Ergänzung – Übersicht zu Gemeinbedarf in allen OT	17

Verwendete Unterlagen

- [1] Digitales historisches Ortsverzeichnis von Sachsen
 <https://hov.isgv.de>

- [2] Schulnetzplan des Landkreises Nordsachsen, Stand: Juni 2019

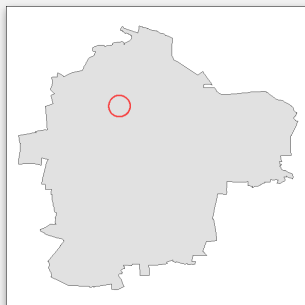
- [3] Sportstättenkonzeption der Großen Kreisstadt Delitzsch, Entwurf, Stand: 1. Änderung vom
 April 2019

Abkürzungsverzeichnis

AW	Abwasserentsorgung
AZV	Abwasserzweckverband
BPL	Bebauungsplan rechtskräftig
DZ	Delitzsch
FFw	Freiwillige Feuerwehr
Gas	Gasanschluss
KGV	Kleingartenverein
ND	Naturdenkmal
TW	Trinkwasserversorgung
VEP	vorhabenbezogenener Bebauungsplan, rechtskräftig

Stadt Delitzsch

Steckbriefe der Ortsteile

1 Ortsteil Benndorf					
Fläche: 333 ha	Einwohner: 377		Seit 1994 zu Delitzsch gehörig		
Lage und Anbindung	ca. 4 km nördlich von DZ an der K 7441		Lage		
Historisches Ortsbild und Denkmalschutz	Gassendorf, Gewinnflur [1] Kleine Feldsteinkirche mit Fachwerkturm				
Gemeinbedarfs-einrichtungen	Kirche mit Friedhof FFw Benndorf (Paupitzscher Str. 11a) Bushaltestelle Linie 203 + C				
Freizeit und Erholung	Bolzplatz Benndorf und Volleyballanlage Spielplatz KGV "Altes Lobertal" e.V. Benndorf GV "Wiesengrund" e.V. Benndorf Jugendclub				
Erschließung	TW DERAWA	AW AZV Delitzsch	Abfall Kreiswerke Delitzsch GmbH	Fernwärme -	Gas/Elektro MitGas Stadtwerke Delitzsch
Wirtschaft	Brunnen- und Spezialtiefbauunternehmen, Kieswerk mit Kiessandtagebau, Kfz-Werkstatt, Lackierwerkstatt, Wohnwagenbau, Energie- und Gewerbepark Delitzsch (ehemals industrielle Rindermastanlage IRIMA), Solar- und Lagerflächen, Auto- und Motorentechnik, Photovoltaik, Lager, Freie Gewerbeflächen (siehe BPL Nr. 28)				
Besonderheiten	Dorf Paupitzsch wurde 1976 für den Braunkohleabbau devastiert, heute Paupitzscher See, am Lober-Kanal, Ortschaftsrat				
	BPL VEP Am neuen Löschteich, Dorfstraße Benndorf BPL Nr. 28 "Gewerbepark Delitzsch-Benndorf" BPL VEP Nr. 30 "Kalksandstein- und Transportbetonwerk Benndorf"				

Stand: 28.10.2022

Stadt Delitzsch

Steckbriefe der Ortsteile

2 Ortsteil Werben					
	Seit 1950 zu Delitzsch gehörig				
Lage und Anbindung	ca. 3 km nordöstlich von DZ im baulichen Zusammenhang an der K 7443		Lage		
Historisches Ortsbild und Denkmalschutz	Straßenangerdorf, Gewinn- u. Gutsblockflur [1] Wüstung in der Flur: Görlitz				
Gemeinbedarfs-einrichtungen	Bushaltestelle Linie C				
Freizeit und Erholung	-				
Erschließung	TW DERAWA	AW AZV Delitzsch	Abfall Kreiswerke Delitzsch GmbH	Fernwärme -	Gas/Elektro MitGas Stadtwerke Delitzsch
Wirtschaft	Feuerschutzanlagen, Brandschutzdienst DRW Delitzscher Anlagenbau GmbH, Spezialtiefbau Klempnerhandwerksbetrieb				
Besonderheiten	-				
	BPL Nr. 34 "Wohngebiet am Werbener Teich" BPL Nr. 43 Wohnanlage "An den Distelstücken" Ergänzungs-/Einbeziehungssatzungen (früher Abrundungssatzung), Lauesche Straße				

Stand: 28.10.2022

Stadt Delitzsch

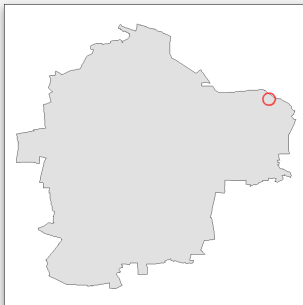
Steckbriefe der Ortsteile

3 Ortsteil Laue					
Fläche: 470 ha		Einwohner: 189		Seit 1994 zu Delitzsch gehörig	
Lage und Anbindung		ca. 6 km nordöstlich von Delitzsch an der K7443		Lage 	
Historisches Ortsbild und Denkmalschutz		Straßenangerdorf, Gewannflur [1] Rittergut Barocke Saalkirche (1739) in der Ortsmitte			
Gemeinbedarfs-einrichtungen		FFw Laue mit kleinem Gerätehaus Kirche mit Friedhof Ortsbegegnungszentrum Bushaltestelle Linie 204			
Freizeit und Erholung		Bolzplatz Laue und Volleyballanlage Spielplatz am Gutsplatz KGV "Siedlerstolz" e.V. Laue Tierheim des Tierschutzverein Delitzsch e.V. Jugendclub			
Erschließung		TW DERAWA	AW AZV Delitzsch	Abfall Kreiswerke Delitzsch GmbH	Fernwärme - Gas/Elektro MitGas Stadtwerke Delitzsch
Wirtschaft		MFPA - Baugutachter, Brandschutzprüfanlage im Außenbereich			
Besonderheiten		Ortschaftsrat Verein „Laue, Land und Leute e.V.“			
		Ergänzungs-/Einbeziehungssatzungen (früher Abrundungssatzung) Abrundungssatzung Nr. 29 Laue			

Stand: 28.10.2022

Stadt Delitzsch

Steckbriefe der Ortsteile

4 Ortsteile Poßdorf					
	Einwohner: 65		1950 Eingemeindung nach Spröda, seit 1997 zu Delitzsch gehörig		
Lage und Anbindung	ca. 9 km nordöstlich von Delitzsch an der K 7443		Lage		
Historisches Ortsbild und Denkmalschutz	Platzgassendorf, Gassendorf, Gewannflur [1]				
Gemeinbedarfs-einrichtungen	Ortswehr Poßdorf mit kleinem Gerätehaus Bushaltestellen (Innenring + Sprödaer Str.) Linie 204				
Freizeit und Erholung	Spielplatz				
Erschließung	TW DERAWA	AW AZV Unteres Leinetal	Abfall Kreiswerke Delitzsch GmbH	Fernwärme -	Gas/Elektro MitGas Stadtwerke Delitzsch
Wirtschaft	Hebammenpraxis, Geburtshaus, Kindertagespflege, Landwirtschaft				
Besonderheiten	-				

Stand: 28.10.2022

Stadt Delitzsch

Steckbriefe der Ortsteile

5 Ortsteil Spröda					
Fläche: 665 ha mit Poßdorf	Einwohner: 265		1950 Eingemeindung von Poßdorf, seit 1997 zu Delitzsch gehörig		
Lage und Anbindung	ca. 8 km östlich von Delitzsch südlich der B183a		Lage 		
Historisches Ortsbild und Denkmalschutz	Straßenangerndorf, Gewannflur [1] Pfarrkirche				
Gemeinbedarfs-einrichtungen	FFw Spröda (Alte Dorfstraße 41a) Kirche mit Friedhof Gemeindehaus/Bürgerhaus Bushaltestelle Linie 204 + 210 + 213 (Mühle) Linie 204				
Freizeit und Erholung	Sportverein SV Spröda e. V. Sportplatz Spielplatz				
Erschließung	TW DERAWA	AW AZV Unteres Leinetal	Abfall Kreiswerke Delitzsch GmbH	Fernwärme -	Gas/Elektro MitGas Stadtwerke Delitzsch
Wirtschaft	Stadtforst Delitzsch, Gewerbegebiet Spröda (Licht- und Profilsysteme, Dönerproduktion, Fladenbrotbäckerei, Photovoltaik, Lagerflächen, ehem. Schweinezucht), Landwirtschaft, Baugeschäft, Fotograf/Verleger, Malerbetrieb, Bauplanungsbüro Wertstoffhof der Kreiswerke Delitzsch				
Besonderheiten	Gemeinschaftsunterkunft „Am Stadtforst“ Ortschaftsrat mit Treffpunkt im Feuerwehrzentrum				
	BPL Nr. 2/1 "Recyclinganlage Spröda"				

Stand: 28.10.2022

Stadt Delitzsch

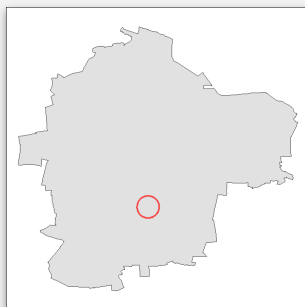
Steckbriefe der Ortsteile

6 Ortsteil Beerendorf mit Beerendorf-Ost					
Fläche: 944,6 ha	Einwohner: 604		1994 Zusammenschluss mit Beerendorf, Brodau und Selben zur Landgemeinde Döbernitz seit 2004 zu Delitzsch gehörig		
Lage und Anbindung	ca. 3.8 km östlich von Delitzsch Östlich der K 7447		Lage 		
Historisches Ortsbild und Denkmalschutz	Straßenangerdorf, Gewannflur [1] Rittergut Romanische Kirche mit Westturm Wüstungen in der Flur: Dümendorf, Göritz				
Gemeinbedarfs-einrichtungen	AWO-Seniorenzentrum Beerendorf Kirche mit Friedhof Bürgerhaus Ortswehr Beerendorf mit kleinem Gerätehaus Bushaltestellen (Seniorenheim, Kirche, Teich) Linie 213 + D				
Freizeit und Erholung	Spielplatz, Sportfeld Park Sächsischer Landfrauen Verband e.V. OV Beerendorf				
Erschließung	TW DERAWA	AW AZV Delitzsch	Abfall Kreiswerke Delitzsch GmbH	Fernwärme -	Gas/Elektro MitGas Stadtwerke Delitzsch
Wirtschaft	Agrargenossenschaft Handwerksbäckerei				
Besonderheiten	Siedlung Beerendorf-Ost am Sprödaer Wald				
	VEP Nr. 3/4 Wohngebiet Beerendorf VEP Fa. Reifen-Service-Schmidt (an der S 4)				

Stand: 28.10.2022

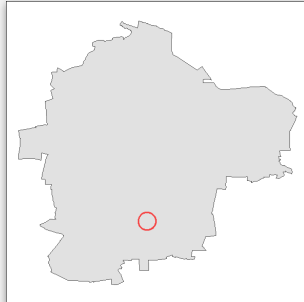
Stadt Delitzsch

Steckbriefe der Ortsteile

7 Ortsteil Döbernitz					
Fläche: 371 ha	Einwohner: 763		1994 Zusammenschluss mit Beerendorf, Brodau und Selben zur Landgemeinde Döbernitz seit 2004 zu Delitzsch gehörig		
Lage und Anbindung	ca. 2 km südöstlich von DZ, anknüpfend an den Hauptort, südwestlich der S 4, nördlich K 7442		Lage		
Historisches Ortsbild und Denkmalschutz	gassenartige Gutssiedlung [1] Dorfkirche Rittergut - Herrenhaus				
Gemeinbedarfs-einrichtungen	Kita „Landmäuse“ AWO Nordsachsen Kirche mit Friedhof Kommunaler Friedhof „Bobby-Bredelow-Haus“ des „Lebenshilfe für geistig Behinderte Delitzsch e.V.“ Zahnarztpraxis FFw Döbernitz mit kleinem Gerätehaus Bushaltestellen (Bahnweg, Ratsstube) Linie 211 + 212				
Freizeit und Erholung	Sportverein Sachsen Delitzsch 1994 e.V. Spielplatz Heimatverein Döbernitz e.V. KGV „Loberaue 1“ e.V. Döbernitz, KGV „Loberaue 2“ e.V. Döbernitz KGV „Am Sportplatz“ e.V. Döbernitz				
Erschließung	TW DERAWA	AW AZV Delitzsch	Abfall KW Delitzsch GmbH	Fernwärme -	Gas/Elektro MitGas SW Delitzsch
Wirtschaft	Kfz-Werkstatt, Autohaus 2x, Tankstelle, Druckerei			Hofladen - Kartoffelhof Landgasthof Tierarztpraxis	
Besonderheiten	am Lober, alte Ortslage westlich der Bahn, Bahntrasse als Zäsur				
	BPL Nr. 3/1 Gewerbegebiet Leipziger Chaussee VEP Nr. 3/2 Autohaus Haselbach (an der S 4) VEP Ford-Autohaus BPL Nr. 5 Gewerbegebiet an der Eilenburger Chaussee (an der S 4)				

Stadt Delitzsch

Steckbriefe der Ortsteile

8 Ortsteil Zschepen					
	Einwohner: 409		1950 eingemeindet nach Selben ab 1994 zu Gemeinde Döbernitz seit 2004 zu Delitzsch gehörig		
Lage und Anbindung	ca. 3,3 km südöstlich von Delitzsch, südlich der K 7442		Lage		
Historisches Ortsbild und Denkmalschutz	Platzdorf, Gutsblockflur mit Gewannteil [1] Rittergut Dorfkirche Wüstungen in der Flur: Zschornau				
Gemeinbedarfs-einrichtungen	Gemeinsame FFW mit Selben (Lange Straße 65) Kirche mit Friedhof Bushaltestelle der Linie 211				
Freizeit und Erholung	Spielplatz, Sportplatz Brodauer Weg, von SV Grün-Weiß Selben 1959 genutzt				
Erschließung	TW DERAWA	AW AZV Delitzsch	Abfall Kreiswerke Delitzsch GmbH	Fernwärme -	Gas/Elektro MitGas Stadtwerke Delitzsch
Wirtschaft	Agrargenossenschaft mit Biogasanlage, Milchviehanlage im Außenbereich Geotechnisches Baugrundbüro Einzelhandel, Lebensmittel Tierarztpraxis				
Besonderheiten	östlich des Lober				

Stand: 28.10.2022

Stadt Delitzsch

Steckbriefe der Ortsteile

9 Ortsteil Selben					
Fläche: 695,70 ha mit Zschepenen	Einwohner: 720		Eingemeindung von Zschepenen 1950 1994 Zusammenschluss mit Beerendorf, Brodau und Döbernitz zu Döbernitz seit 2004 zu Delitzsch gehörig		
Lage und Anbindung	ca. 4,1 km südöstlich von Delitzsch, westlich der S 4		Lage		
Historisches Ortsbild und Denkmalschutz	Gassengruppendorf, Gewannflur [1] Kirche Feldsteinbau aus dem 15. Jahrhundert Mühle im Süden				
Gemeinbedarfs-einrichtungen	Kirche Kommunaler Friedhof Gemeinsame FFW mit Zschepenen (Lange Straße 65) Bushaltestelle (Friedhof, Selben) Linie 211				
Freizeit und Erholung	Sportverein Grün Weiß Selben e.V. KGV "Früh-Auf" Selben e.V.				
Erschließung	TW DERAWA	AW AZV Delitzsch	Abfall Kreiswerke Delitzsch GmbH	Fernwärme -	Gas/Elektro MitGas Stadtwerke Delitzsch
Wirtschaft	Getränkehandel, Abschleppdienst, Gasthof.				
Besonderheiten	Ortschaftsrat für die OT Zschepenen, Döbernitz, Brodau, Beerendorf und Selben wird vom Strengbach durchflossen				
	VEP Am neuen Löschteich Selben (nicht rechtskräftig) BPL Nr. 3/9 Wohnpark Selben-Süd VEP Nr. 3/8 Zschortauer Straße (Brodauer Winkel) BPL Nr. 3/11 Wohnpark Selben "An der Mühle"				

Stand: 28.10.2022

Stadt Delitzsch

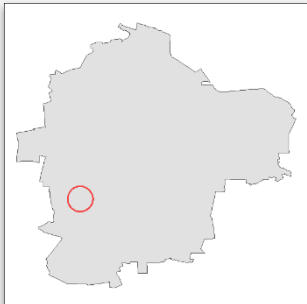
Steckbriefe der Ortsteile

10 Ortsteil Brodau					
Fläche: 216 ha	Einwohner: 374		1994 Zusammenschluss mit Beerendorf, Selben und Döbernitz zu Döbernitz seit 2004 zu Delitzsch gehörig		
Lage und Anbindung	ca. 3,3 km südlich von Delitzsch, östlich der B 184		Lage 		
Historisches Ortsbild und Denkmalschutz	Rundweiler, Gewannflur [1], Wüstungen in der Flur: Preß, Rittergut und Vorwerk, Herrenhaus Am Rittergut 5, Saalkirche (um 1500), Schulplatz, ND „Lindenallee“ im Norden des Ortes, zwischen B184 und Brodau				
Gemeinbedarfs- einrichtungen	Kirche, Friedhof, Bushaltestellen (Brodau Döbernitz B184), Linien 192 + 207 (Teich) Linien 207 + 208				
Freizeit und Erholung	Bolzplatz Brodau und Volleyballanlage Spielplatz KGV "Brodau" e.V.				
Erschließung	TW DERAWA	AW AZV Delitzsch	Abfall Kreiswerke Delitzsch GmbH	Fernwärme -	Gas/Elektro MitGas Stadtwerke Delitzsch
Wirtschaft	Landwirtschaftsbetrieb, Landgut, Eier- und Milchautomat, Lebensmitteleinzelhandel, Bio-Bäckerei, Einzelhandel für Sportboote, Klempnerhandwerk.				
Besonderheiten					
	VEP Nr. 3/6 Wohnpark Brodau-Nord				

Stand: 28.10.2022

Stadt Delitzsch

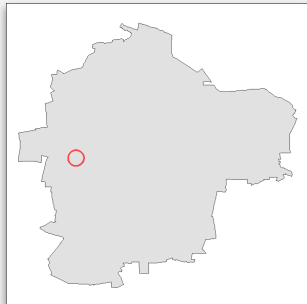
Steckbriefe der Ortsteile

11 Ortsteil Gertitz					
	seit 1950 zu Delitzsch gehörig				
Lage und Anbindung	Ca. 1,5 km südwestlich von DZ, im baulichen Zusammenhang Östlich der B 185		Lage		
					
Historisches Ortsbild und Denkmalschutz	Gassendorf, Gewannflur, 276 ha [1] Rittergut Wüstungen in der Flur: Rubach, Weißig				
Gemeinbedarfs-einrichtungen	Arztpraxis / Allgemeinmedizin Ortswehr Gertitz mit kleinem Gerätehaus Bushaltestelle (Delitzscher-Str./ Gertitz) Linie 190				
Freizeit und Erholung	-				
Erschließung	TW DERAWA	AW AZV Delitzsch	Abfall Kreiswerke Delitzsch GmbH	Fernwärme -	Gas/Elektro MitGas Stadtwerke Delitzsch
Wirtschaft	Baustoffhandel, Landhandel Fahrzeugteile-Handel				
Besonderheiten	-				
	-				

Stand: 28.10.2022

Stadt Delitzsch

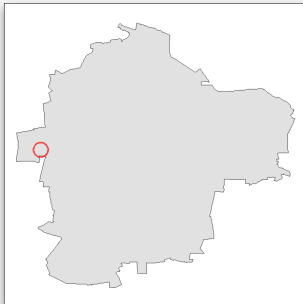
Steckbriefe der Ortsteile

12 Ortsteil Kertitz					
	Einwohner: 389		Seit 1950 zu Delitzsch gehörig		
Lage und Anbindung	ca. 1,9 km nordwestlich von DZ, im baulichen Zusammenhang mit Schenkenberg südlich K 7440, westlich der B184 und nördlich der B 183a		Lage 		
Historisches Ortsbild und Denkmalschutz	Rundweiler, Gewannflur, 100 ha				
Gemeinbedarfs-einrichtungen	Kita "Zauberhaus" Passivhaus für ca. 100 Kinder Bushaltestelle (Kertitz) Linie 209 + C				
Freizeit und Erholung	Spielplatz				
Erschließung	TW DERAWA	AW AZV Delitzsch	Abfall Kreiswerke Delitzsch GmbH	Fernwärme -	Gas/Elektro MitGas Stadtwerke Delitzsch
Wirtschaft	Mauerhandwerksbetrieb Hotel				
Besonderheiten					
	BPL Nr. 20 „Wohnanlage Kertitz-Kleinwölkau“				

Stand: 28.10.2022

Stadt Delitzsch

Steckbriefe der Ortsteile

13 Ortsteil Storkwitz					
	Einwohner: 168		Seit 1996 zu Delitzsch gehörig		
Lage und Anbindung	ca. 4 km nordwestlich von Delitzsch, an B 183a und K 7440		Lage 		
Historisches Ortsbild und Denkmalschutz	Gutssiedlung, Gewannflur, 174 ha [1] Rittergut Storkwitz Herrenhaus Storkwitz, Rittergut				
Gemeinbedarfs-einrichtungen	Bushaltestelle Linien 203 + 209				
Freizeit und Erholung	Spielplatz				
Erschließung	TW DERAWA	AW AZV Delitzsch	Abfall Kreiswerke Delitzsch GmbH	Fernwärme -	Gas/Elektro MitGas Stadtwerke Delitzsch
Wirtschaft	-				
Besonderheiten	Seltene-Erden-Vorkommen				
	BPL Nr. 25 "Storchenaue" Storkwitz				

Stand: 28.10.2022

Stadt Delitzsch

Steckbriefe der Ortsteile

14 Ortsteil Schenkenberg					
Fläche: 1381 ha mit OT Kertitz		Einwohner: 806		Eingemeindung von Rödgen 1950 seit 1997 zu Delitzsch gehörig	
Lage und Anbindung		ca. 3 km nordwestlich von Delitzsch nördlich der K 7440		Lage: 	
Historisches Ortsbild und Denkmalschutz		Gassengruppendorf, Gewannflur [1] Rittergut Schenkenberg, Kirche mit Pfarrhaus, Wüstungen in der Flur: Dörfchenmühle, Naundorf [1]			
Gemeinbedarfs- einrichtungen		Kirche mit Friedhof, Scheune im Pfarrgarten Schenkenberg e.V. (alternatives Gemeindezentrum, Veranstaltungshaus), Arztpraxis/Allgemeinmedizin (Kertitzer Str. 3), Bushaltestellen (Kirche, Rödgener Str.) Linie 203, (Delitzscher Str.) 203 + 209, Freiwillige Feuerwehr Schenkenberg (Vierzehner Reihe 5) Neubau Rödgener Str. 2021-2022.			
Freizeit und Erholung		Sportplatz, Spielplätze, Vereinssporthalle, Reit- und Voltigierverein Schenkenberg e.V., Blasmusikverein Schenkenberg e.V., SV Concordia Schenkenberg e.V.			
Erschließung		TW DERAWA	AW AZV Delitzsch	Abfall Kreiswerke Delitzsch GmbH	Fernwärme - Gas/Elektro MitGas Stadtwerke Delitzsch
Wirtschaft		Berufsschule „Eureka“, Lebensmittel- Nahversorger (Einzelhandel), Hotel, Gastgewerbe, Gewerbebetriebe in den Sparten Heizungstechnik, Zaunbau, Metallbau, Arbeitssicherheit, Bau, Friseur, Fitness-Center mit Wellnessclub, Metzgerei.			

Stadt Delitzsch

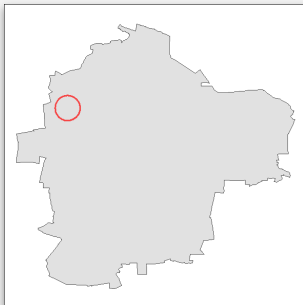
Steckbriefe der Ortsteile

Besonderheiten	Ortschaftsrat Schenkenberg ND „Dorfeiche“
	BPL Nr. 1/1 Wohngebiet Schenkenberg Nord BPL Nr. 1/2 "Alte Schäferei" Schenkenberg

Stand: 28.10.2022

Stadt Delitzsch

Steckbriefe der Ortsteile

15 Ortsteil Rödgen					
	Einwohner: 249		Eingemeindung nach Schenkenberg 1950 seit 1997 zu Delitzsch gehörig		
Lage und Anbindung	ca. 4,4 km nordwestlich von Delitzsch, südwestlich der B 184, an der K 4771		Lage: 		
Historisches Ortsbild und baulicher Denkmalschutz	Straßenangerdorf, Gewinnflur Vorwerk zum Rittergut Schenkenberg Wüstungen in der Flur: Hahnekrat, Kahlhausen [1]				
Gemeinbedarfs-einrichtungen	Fröbelschule Delitzsch, Förderzentrum mit dem Förderschwerpunkt geistige Entwicklung Ortswehr Rödgen mit kleinem Gerätehaus Bushaltestelle Linie 203				
Freizeit und Erholung	KGV "Freundschaft" e.V. Rödgen Spielplatz				
Erschließung	TW DERAWA	AW AZV Delitzsch	Abfall Kreiswerke Delitzsch GmbH	Fernwärme -	Gas/Elektro MitGas Stadtwerke Delitzsch
Wirtschaft	Gewerbegebiet Rödgen, Fahrzeug und Landtechnik, Hersteller für Dichtungstechnik, Auto-Reparaturwerkstatt, Werkstatt für landwirtschaftliche Nutzfahrzeuge, Baumaschinenvermietung, Tankstelle, Landgut (Tierzucht und -mast) im Außenbereich, Photovoltaik auf den Ställen des ehem. „Milchgut Schenkenberg“				
Besonderheiten	Unteroffizierschule des Heeres ND „Zwei Dorfeichen“ Östlich der OL an der B 184 Standort der Kläranlage Delitzsch				
	BPL Nr. 1/3 "Gewerbegebiet Rödgen"				

Stand: 28.10.2022

16 Ergänzung – Übersicht zu Gemeinbedarf in allen OT

Ausstattung	Spiel- platz	Sport- platz	Kita	Schule	Sport- halle	Kirche	Friedhof
Benndorf	x	x				x	x
Werben							
Laue	x	x				x	x
Poßdorf	x						
Spröda	x	x				x	x
Beerendorf	x					x	x
Döbernitz	x	x	x			x	x x (komm)
Zschepen	x	x				x	x
Selben						x	x (komm)
Brodau	x	x				x	x
Gertitz							
Kertitz	x		x				
Storkwitz	x						
Schenkenberg	x	x			x	x	x
Rödgen	x			x			